


skala 1:500
Układ współrzędnych XY: "2000", Układ wysokościowy: "EVRF2007-NH"
Województwo: podkarpackie L.ks.rob: 9835/11/2024
Powiat: krośnicki Ozn. zgł. pracy. geod: 6640.630.2024
Gmina: Duka-G [180702_5]
Obszr: Łęki Dukietkie [0009]
Godło mapy: 7.15.26.20.4.3

W obszarze oznaczonym  mapa może służyć celom pro jełktoym
Mapa została wykonana z estekiem/ bez ustalenia obciżeń służebnościami
gruntowymi. Mapa nie zawiera użytków/ zawiera użytki....., które nie są
ujawnione w ewidencji gruntów. Projektowane sieci i budowle wyróżniono
jednym kolorem (fioletowym). Mapa aktualna na dzień: 24.02.2024r.
Uwaga! Nie wyklucza się istnienia w terenie innych nie wykazanych
na niniejszej mapie urządzeń podziemnych, które nie zostały zgłoszone
inwentaryzacji lub o których brak jest informacji w instytucjach branżowych.

Usługi Geodezyjne
GEODETA UPRAWNIONY
EWA KASPRZYCKA
 38-450 Dukla, ul. Kościuszki 30
 tel. 603-353-081
 zwol. MGP i B Nr 9835 (1,2) NIP: 684-134-14-0




.....
 imię i nazwisko, numer świadectwa nadania uprawnień geodety
 który sporządził mapę, oraz jego podpis

| | |
|---|---|
| <p>Oświadczam, że oparte i technicznie zawierający rezultaty prac geodezyjnych, w wyniku których powstał niniejszy dokument uzyskał pozytywny wynik weryfikacji. Jestem świadomy odpowiedzialności karnej za złożenie fałszywego oświadczenia</p> | |
| Organ służby geodezyjnej, który otrzymał zgłoszenie prac geodezyjnych | Starosta Krosiński |
| Identyfikator zgłoszenia prac geodezyjnych | 6640.630.2024 |
| Wykonawca prac geodezyjnych | GEOWIA Ewa Kasprzyk 38-450 Duda Krosiński 30 |
| Imię i nazwisko oraz numer uprawnień zawodowych i licencji prac geodezyjnych | Ewa Kasprzyk nr uprawnień 9835 |
| N i data sporządzenia dokumentu zawierającego wyniki pozytywnej weryfikacji | P. 18.07.2024. 70 |

Usługi Geodezyjne
GEODETA UPRAWNIONY
EWA KASPRZYCKA
38-450 Dukla, ul. Kościuszki 30
tel. 603-353-081
Pozwol. MGP i B Nr 9835 (1,2) NIP: 684-134-14-0

Zgodnie z art. 286 i 288 ustawy z dnia 17 maja 1989 r. "Prawo
i Kartograficzne" (Dz. U. z 2015 r., poz. 520 - tekst jednolity), w sprawie
niniejszego zgłaszania projektu, dotyczącego usytuowania sieci i dobiegów zasilania
Oznaczenie ulicami
była przedmiotem sprawy koordynacyjnej przeprowadzonej w Budweis
w sposób bezpośredni z za pomocą środków technicznych i informacyjnych
W dniu: 28 05 2024 r. Anna Właczak
Znak sprawy: PG.10630 110 2024 071 Inspektor z Wydziału
Gosdzij i Gospodarki Nieruchomości

LEGENDA:

- proj. kabel ziemny nN
-  proj. słup oświetleniowy
-  proj. osłona rurowa
-  proj. szafa oświetleniowa

Za zgodność mapy do celów
projektowych z oryginałem

Temat: Budowa oświetlenia ulicznego w miejscowości Łeki Dukielskie.

Skala:

Mr. ryo

sytuaci

PBE Krosno Sp. z o.o.
KRS 0000118418
NIP 684-22-01-713
ul. Aleja Jana Pawła II 62
38-404 Krosno

| | |
|--|------------|
| | |
| | Projektant |
| | Sprawdził |
| | |
| | Kreślił |

| | |
|-------------|--|
| Nazwisko | |
| mgr inż. S. | |
| inż. Marek | |
| | |
| mgr inż. S. | |

| |
|-----------|
| i imię |
| mon Gonet |
| onet |
| |
| mon Gonet |

Nr upr.

| |
|--------|
| Podpis |
| |
| |
| |